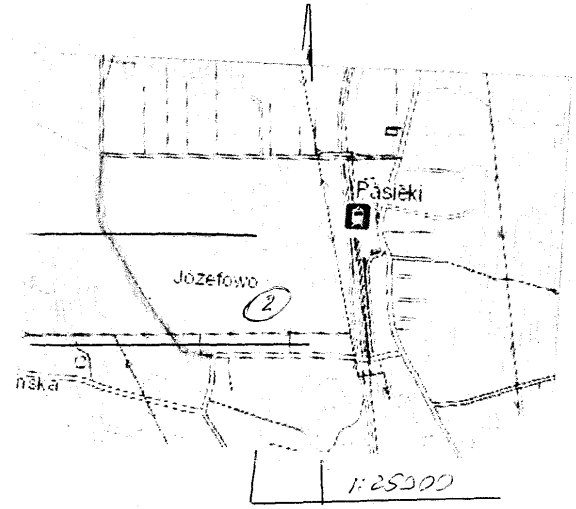
Pasieki
Józefowo
②
ńska

1:25000

## mapa d/c projektowych (2) (dz. nr 94 , 255)

| | | | |
|---|---|---|---|
| Oznaczenie kancelaryjne zgłoszenia pracy geodezyjnej | | GBN.6642.2452.2020 | |
| Jednostka ewidencyjna | identyfikator | 141504_2 | |
| | nazwa | Goworowo | |
| Obręb ewidencyjny | identyfikator | 141504-2.0028 | 141504-2.0030 |
| | nazwa | Pasieki Józefowo | Ponikiew Duża |
| Skala mapy | | 1:500 | |
| Nazwa układu współrzędnych | prostokątnych płaskich | 2000 (strefa 7) | |
| | układ wysokościowy | PL-EVRF2007-NL | |
| Zakres opracowania | | — — — - | |
| Służebności gruntowe mające wpływ na zagospodarowanie gruntów zlokalizowanych w granicach projektowanej inwestycji | | Mapa wykonana bez ustalenia obciążenia służebnościami gruntowymi ujawninymi w księgach wieczystych | |
| Kontur użytku gruntowego który nie jest ujawniony w bazie danych ewidencji gruntów i budynków | | **brak** | |
| | | | |
| Data opracowania mapy | | GEODETA UPRAWNIONY<br>Nr ewid. pozw. 9370<br>mgr inż. Miłosz Załuska<br>07-410 OSTROŁĘKA, ul. Jarzębinowa 6<br>tel. 605 731 114 | |
| USŁUGI GEODEZYJNE<br>Miłosz Załuska<br>ul. Jarzębinowa 6, 07-410 Ostrołęka<br>tel. 605 731 114<br>NIP: 7581050479 REGON: 550305940 | | | |
| nazwa/imię i nazwisko wykonawcy oraz podpis osoby reprezentującej wykonawcę | | Imię i nazwisko, nr uprawnień oraz podpis geodety uprawnionego, który opracował mapę | |

| Poświadczam, że niniejszy dokument został opracowany w wyniku prac geodezyjnych i kartograficznych, których rezultaty zawiera operat techniczny pozytywnie zweryfikowany. Jednocześnie informuję, że jestem świadomy odpowiedzialności karnej za złożenie fałszywego oświadczenia. | |
|---|---|
| Identyfikator zgłoszenia prac geodezyjnych | GBN.6642.2452.2020 |
| Organ służby geodezyjnej, który otrzymał zgłoszenie | Starosta Ostrołęcki |
| Wykonawca prac geodezyjnych | Usługi Geodezyjne<br>Miłosz Załuska |
| Nr oraz data sporządzenia dokumentu zawierającego wyniki pozytywnej weryfikacji | OPN.P.1415.2020.4265<br>2020-12-01 |
| Imię i nazwisko oraz nr uprawnień zawodowych kierownika prac | Miłosz Załuska<br>Nr uprawnień 9370 |

GEODETA UPRAWNIONY
Nr ewid. pozw. 9370
mgr inż. Miłosz Załuska
07-410 OSTROŁĘKA, ul. Jarzębinowa 6
tel. 605 731 114

Załącznik Nr 3

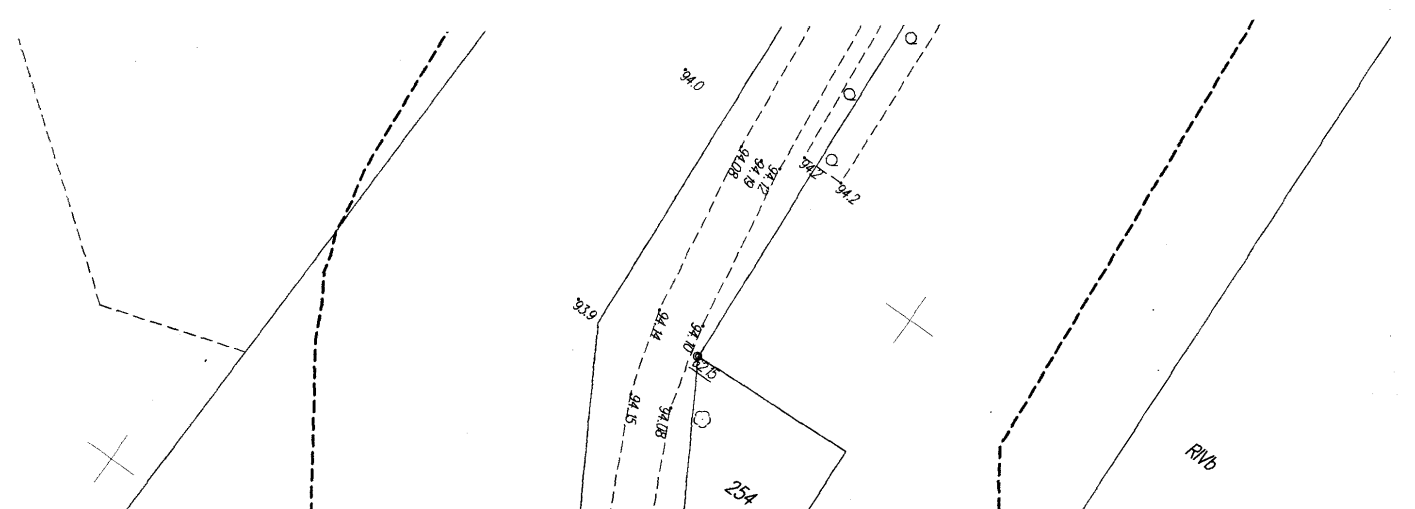
94.0
94.08
94.19
94.12
94.27
94.2
93.9
94.14
94.10
94.15
94.08
254
RIVb

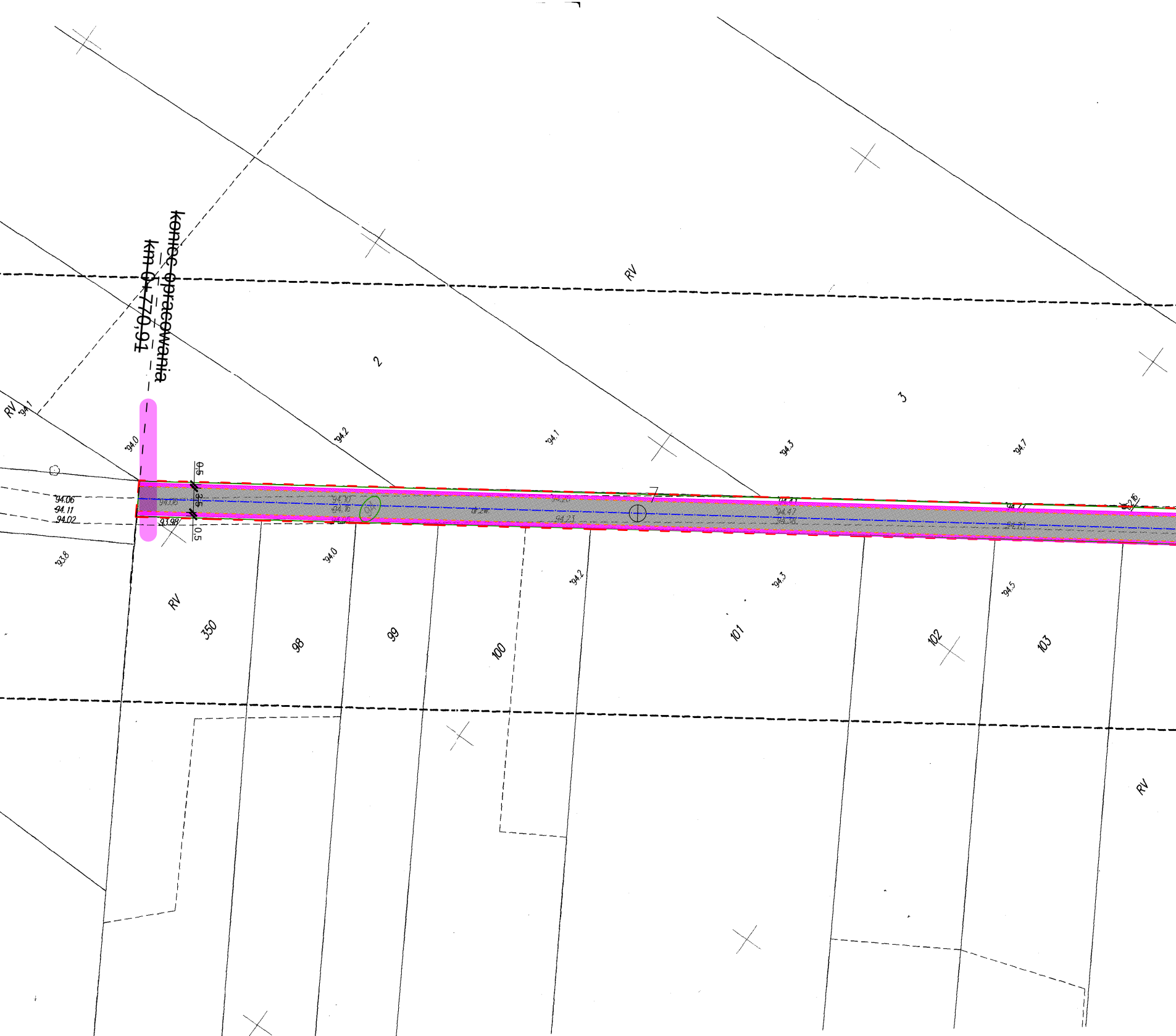
koniec opracowania
km 0+770,01
RV
RV
RV
RV
2
3
350
98
99
100
101
102
103
94.1
94.0
94.2
94.1
94.3
94.7
94.06
94.11
94.02
93.98
93.8
94.0
94.2
94.3
94.5
0,5
3,5
0,5

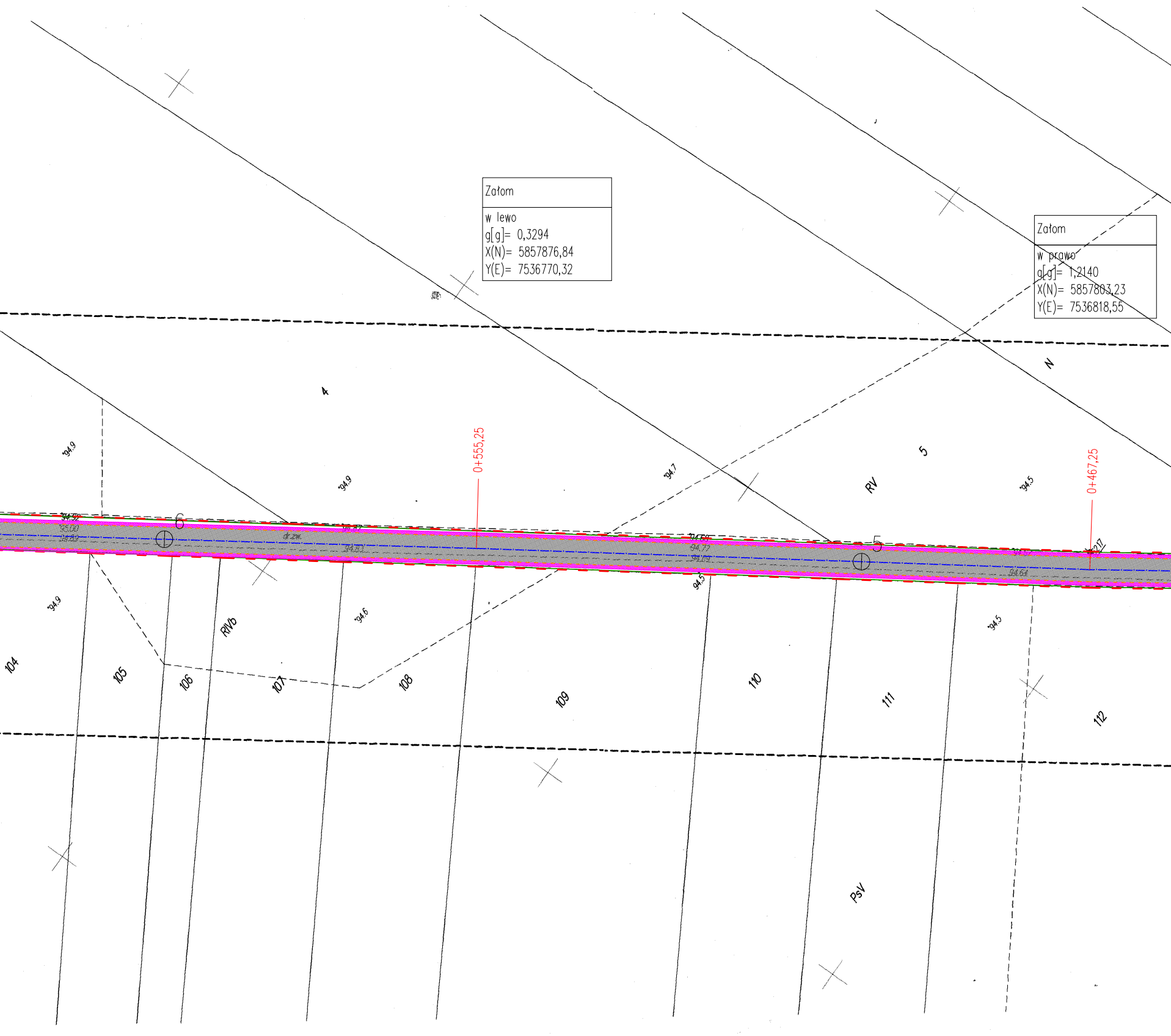
Załom
w lewo
g[g]= 0,3294
X(N)= 5857876,84
Y(E)= 7536770,32
Załom
w prawo
g[g]= 1,2140
X(N)= 5857803,23
Y(E)= 7536818,55
N
4
5
RV
RVb
PsV
0+555,25
0+467,25
6
5
94.9
94.9
94.9
94.7
94.5
94.5
94.6
94.5
94.5
94.92
95.00
dr.zw.
94.77
94.64
217
104
105
106
107
108
109
110
111
112


RV
95.0
9
9
6
94.5
7
8
94.5
9
RVb
10
94.6
94.65
94.67
4
94.74
94.80
94.72
94.75
94.74
3
113
94.5
114
94.5
115
116
117
94.5
118/1
RV

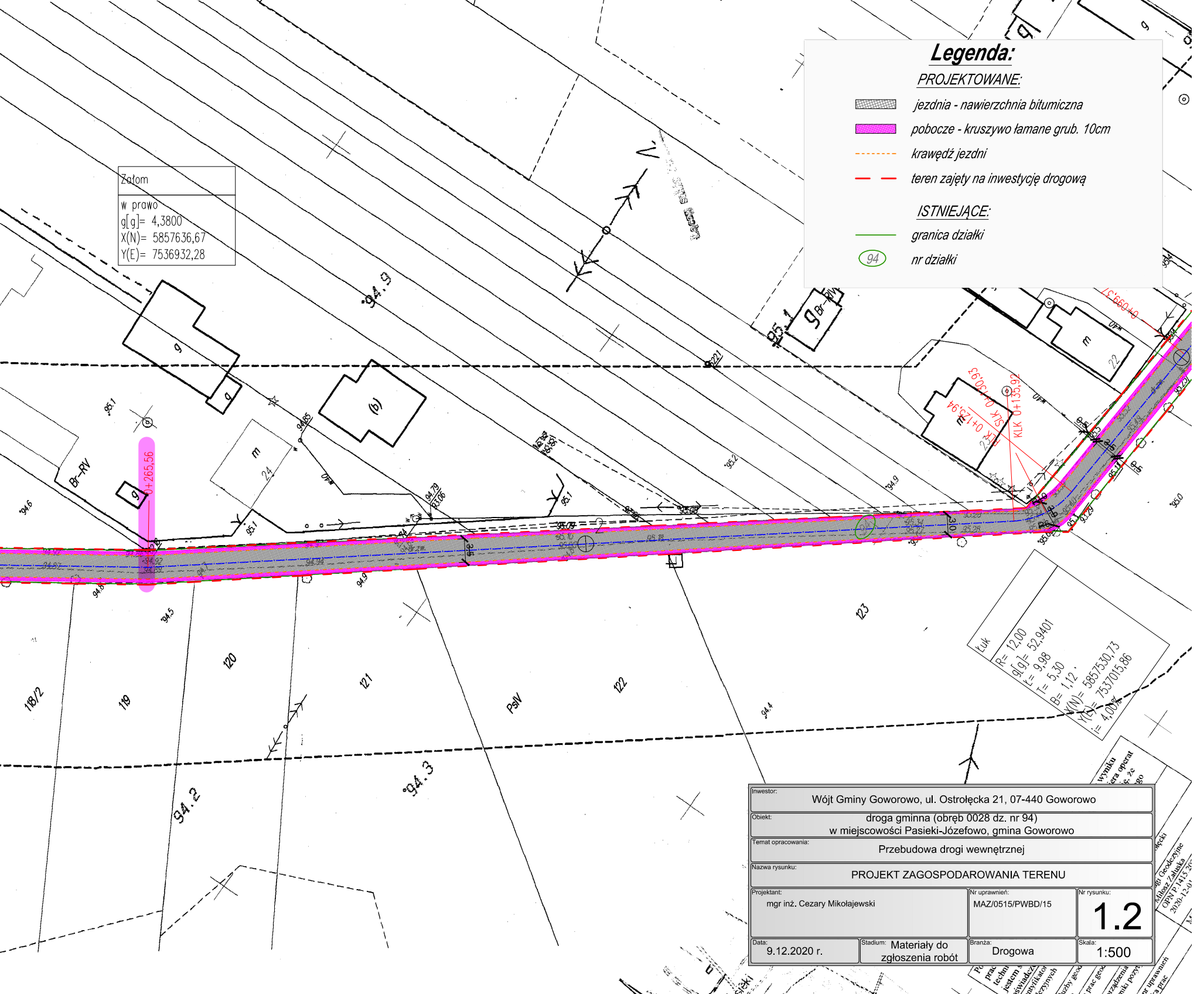
Załom
w prawo
g[g]= 4,3800
X(N)= 5857636,67
Y(E)= 7536932,28
0+265,56
KLK 0+135,92
SŁK 0+130,93
PŁK 0+125,94
0+093,37
Łuk
R= 12,00
g[g]= 52,9401
Ł= 9,98
T= 5,30
B= 1,12
X(N)= 5857530,73
Y(E)= 7537015,86
i= 4,00%
94
118/2
119
120
121
122
123
PsIV
Br-RV
94.9
94.3
94.2
95.1
94.4
94.6
94.5
94.8
95.2
95.0
3,10
3,5

# Legenda:

PROJEKTOWANE:

| | |
|---|---|
| ▨ | jezdnia - nawierzchnia bitumiczna |
| ▨ | pobocze - kruszywo łamane grub. 10cm |
| ------- | krawędź jezdni |
| — — | teren zajęty na inwestycję drogową |

ISTNIEJĄCE:

| | |
|---|---|
| — | granica działki |
| (94) | nr działki |

| | | | |
|---|---|---|---|
| Inwestor: Wójt Gminy Goworowo, ul. Ostrołęcka 21, 07-440 Goworowo | | | |
| Obiekt: droga gminna (obręb 0028 dz. nr 94)<br>w miejscowości Pasieki-Józefowo, gmina Goworowo | | | |
| Temat opracowania: Przebudowa drogi wewnętrznej | | | |
| Nazwa rysunku: PROJEKT ZAGOSPODAROWANIA TERENU | | | |
| Projektant: mgr inż. Cezary Mikołajewski | | Nr uprawnień: MAZ/0515/PWBD/15 | Nr rysunku: 1.2 |
| Data: 9.12.2020 r. | Stadium: Materiały do zgłoszenia robót | Branża: Drogowa | Skala: 1:500 |